

Katalog/Catalog: 1102001.3515090

KECAMATAN WONOAYU DALAM ANGKA 2023



**BADAN PUSAT STATISTIK
KABUPATEN SIDOARJO**

KECAMATAN

WONOAYU

DALAM ANGKA 2023



**BADAN PUSAT STATISTIK
KABUPATEN SIDOARJO**

KECAMATAN WONOAYU DALAM ANGKA 2023

No. Publikasi: 35150.2316

Katalog :1102001.3515090

Ukuran Buku: 14,8 cm x 21 cm

Jumlah Halaman: xxiv + 72 hal

Naskah:

BPS Kabupaten Sidoarjo

Penyunting:

BPS Kabupaten Sidoarjo

Desain Kover:

BPS Kabupaten Sidoarjo

Ilustrasi Kover:

Bundaran Aloha, Monumen Jayandaru

Diterbitkan oleh:

©BPS Kabupaten Sidoarjo

Dicetak oleh:

CV. Sinar Jaya

Didistribusikan oleh:

Dinas Komunikasi dan Informatika Kabupaten Sidoarjo

Dilarang mengumumkan, mendistribusikan, mengomunikasikan, dan/atau menggandakan sebagian atau seluruh isi buku ini untuk tujuan komersil tanpa izin tertulis dari Badan Pusat Statistik Kabupaten Sidoarjo.

TIM PENYUSUN

Pengarah

Mohamad Isma'il, S.Si, M.Ec.Dev

Penanggung Jawab

Mohamad Isma'il, S.Si, M.Ec.Dev

Penyunting

Chandra Sugiarto Lasambouw, SST, M.M • Hanifah Busainah, S. Tr. Stat

Pengolah Data dan Penulis Naskah

Hanifah Busainah S. Tr. Stat • Nuning Tri Haryani, A.Md.

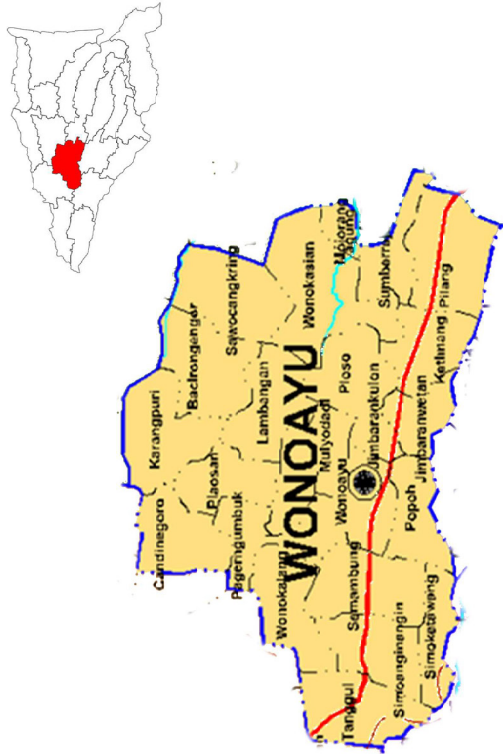
Penata Letak

Laili Fatquila Rahma • Nurfi Ardillah Subaha • Shivadiba Marsha

KONTRIBUTOR DATA

1. Kementerian Agama
2. Kementerian Pendidikan, Kebudayaan, Riset, dan Teknologi
3. Badan Pusat Statistik
4. Kepolisian Resor Kota Kabupaten Sidoarjo
5. Dinas Kependudukan dan Pencatatan Sipil Kabupaten Sidoarjo
6. Kantor Kecamatan Wonoayu
7. Dinas Koperasi dan Usaha Mikro Kabupaten Sidoarjo

PETA WILAYAH KECAMATAN WONOAYU



KEPALA BPS KABUPATEN SIDOARJO



Mohamad Isma'il, S.Si, M.Ec.Dev



KATA PENGANTAR

Puji syukur kami panjatkan ke hadirat Tuhan YME atas perkenan-Nya sehingga kami dapat menyelesaikan publikasi tahunan ini dengan baik.

Kecamatan Wonoayu Dalam Angka 2023 merupakan publikasi tahunan yang menyajikan berbagai macam data dan informasi tentang keadaan geografis, demografis, serta keadaan sosial dan perekonomian kecamatan secara umum.

Data statistik yang disajikan dalam publikasi ini diperoleh dari kegiatan statistik yang dilakukan oleh BPS dan kompilasi data dari instansi/dinas pemerintah/swasta.

Walau telah diolah dan disajikan dengan baik, kami menyadari bahwa publikasi ini masih memiliki kekurangan dan kesalahan. Karenanya, kami sangat mengharapkan usulan dan saran yang konstruktif dari para pengguna data.

Akhirnya, kepada semua pihak yang telah memberikan bantuan sampai terwujudnya publikasi ini, kami ucapkan terimakasih dan penghargaan setinggi-tingginya dengan harapan jalinan kerja sama yang selama ini terbina, senantiasa selalu dipertahankan.

Sidoarjo, 26 September 2023

Kepala BPS

Kabupaten Sidoarjo

Mohamad Isma'il, S.Si, M.Ec.Dev

DAFTAR ISI

	Halaman
Kata Pengantar.....	xi
Daftar Isi.....	xiii
Daftar Tabel	xv
Daftar Gambar	xix
Penjelasan Umum	xxi
Daftar Singkatan.....	xxiii
1. Geografi dan Iklim.....	1
2. Pemerintahan	7
3. Penduduk.....	15
4. Sosial dan Kesejahteraan Rakyat.....	23
5. Pertanian	45
6. Pariwisata, Transportasi, dan Komunikasi	61
7. Perbankan, Koperasi, dan Perdagangan.....	65

DAFTAR TABEL

Halaman

1.	GEOGRAFI DAN IKLIM	
1.1	KEADAAN GEOGRAFI	
1.1.1	Luas Wilayah dan Ketinggian Wilayah Menurut Desa/Kelurahan di Kecamatan Wonoayu Tahun 2022.....	4
1.1.2	Jarak Tempuh ke Ibukota Kecamatan dan Ketinggian Wilayah Menurut Desa/Kelurahan di Kecamatan Wonoayu Tahun 2022	5
2.	PEMERINTAHAN	
2.1	WILAYAH ADMINISTRATIF	
2.1.1	Jumlah Rukun Warga (RW), Rukun Tetangga (RT), dan Kepala Keluarga (KK) Menurut Desa/Kelurahan di Kecamatan Wonoayu Tahun 2022	9
2.2	SUMBER DAYA MANUSIA	
2.2.1	Jumlah Pegawai Negeri Sipil Pemerintah Daerah Kecamatan Wonoayu Menurut Tingkat Kepangkatan dan Jenis Kelamin Tahun 2021-2022	10
2.2.2	Jumlah Pegawai Negeri Sipil Pemerintah Daerah Kecamatan Wonoayu Menurut Tingkat Pendidikan dan Jenis Kelamin, 2022	12
3.	PENDUDUK	
3.1	Jumlah Penduduk menurut Jenis Kelamin Hasil Registrasi Penduduk Desember Tahun 2022	17
3.2	Jumlah Kepala Keluarga menurut Jenis Kelamin di Hasil Registrasi Penduduk Desember Tahun 2022	19
3.3	Jumlah Penduduk menurut Agama yang Dianut Hasil Registrasi Penduduk Desember Tahun 2022	20

4. SOSIAL DAN KESEJAHTERAAN RAKYAT

4.1 PENDIDIKAN

4.1.1	Banyaknya Sekolah, Bilik, Kelas, Guru, dan Murid Taman Kanak-Kanak Swasta Menurut Desa/Kelurahan di Kecamatan Wonoayu Tahun Ajaran 2022/2023	25
4.1.2	Banyaknya Sekolah, Bilik, Kelas, Guru, dan Murid Taman Kanak-Kanak Di Bawah Kementerian Agama Menurut Desa/Kelurahan di Kecamatan Wonoayu Tahun Ajaran 2022/2023	26
4.1.3	Banyaknya Sekolah, Bilik, Kelas, Guru, dan Murid Sekolah Dasar/Sederajat Negeri Menurut Desa/Kelurahan di Kecamatan Wonoayu Tahun Ajaran 2022/2023	27
4.1.4	Banyaknya Sekolah, Bilik, Kelas, Guru, dan Murid Sekolah Dasar/Sederajat Swasta Menurut Desa/Kelurahan di Kecamatan Wonoayu Tahun Ajaran 2022/2023.....	28
4.1.5	Banyaknya Sekolah, Bilik, Kelas, Guru, dan Murid Sekolah Dasar/Sederajat Di Bawah Kementerian Agama Menurut Desa/Kelurahan di Kecamatan Wonoayu Tahun Ajaran 2022/2023	29
4.1.6	Banyaknya Sekolah, Bilik, Kelas, Guru, dan Murid Sekolah Menengah Pertama/Sederajat Negeri Menurut Desa/Kelurahan di Kecamatan Wonoayu Tahun Ajaran 2022/2023.....	30
4.1.7	Banyaknya Sekolah, Bilik, Kelas, Guru, dan Murid Sekolah Menengah Pertama/Sederajat Swasta Menurut Desa/Kelurahan di Kecamatan Wonoayu Tahun Ajaran 2022/2023.....	31
4.1.8	Banyaknya Sekolah, Bilik, Kelas, Guru, dan Murid Sekolah Menengah Pertama/Sederajat Di Bawah Kementerian Agama Menurut Desa/Kelurahan di Kecamatan Wonoayu Tahun Ajaran 2022/2023	32
4.1.9	Banyaknya Sekolah, Bilik, Kelas, Guru, dan Murid Sekolah Menengah Atas/Sederajat Negeri di Kecamatan Wonoayu Tahun Ajaran 2022/2023.....	33
4.1.10	Banyaknya Sekolah, Bilik, Kelas, Guru, dan Murid Sekolah Menengah Atas/Sederajat Swasta di Kecamatan Wonoayu Tahun Ajaran 2022/2023.....	34

4.1.11	Banyaknya Sekolah, Bilik, Kelas, Guru, dan Murid Sekolah Menengah Atas/Sederajat di Bawah Kementrian Agama di Kecamatan Wonoayu Tahun Ajaran 2022/2023.....	35
4.1.12	Banyaknya Sekolah, Bilik, Kelas, Guru, dan Murid Sekolah Menengah Kejuruan/Sederajat Negeri di Kecamatan Wonoayu Tahun Ajaran 2022/2023	36
4.1.13	Banyaknya Sekolah, Bilik, Kelas, Guru, dan Murid Sekolah Menengah Kejuruan/Sederajat Swasta di Kecamatan Wonoayu Tahun Ajaran 2022/2023	37
4.2	KESEHATAN	
4.2.1	Sarana Kesehatan Menurut Desa/Kelurahan di Kecamatan Wonoayu Tahun 2022.....	38
4.2.2	Banyaknya Tenaga Medis dan Paramedis di Puskesmas Menurut Jenis Kelamin di Kecamatan Wonoayu Tahun 2022	40
4.3	SOSIAL	
4.3.1	Jumlah Tindak Kejahatan Menurut Jenis Tindak Pidana di Kecamatan Wonoayu Tahun 2021-2022.....	41
5.	PERTANIAN	
5.1	Luas Panen Tanaman Sayuran dan Buah-buahan Semusim Menurut Jenisnya (Ha) di Kecamatan Wonoayu Tahun 2021–2022.	46
5.2	Produksi Tanaman Sayuran dan Buah-buahan Semusim Menurut Jenisnya (kuintal) di Kecamatan Wonoayu Tahun 2021-2022.....	48
5.3	Luas Panen Tanaman Biofarmaka Menurut Jenisnya di (m ²) Kecamatan Wonoayu Tahun 2021-2022.....	50
5.4	Produksi Tanaman Biofarmaka Menurut Jenisnya (kg) di Kecamatan Wonoayu Tahun 2021-2022.....	51
5.5	Luas Panen Tanaman Hias Menurut Jenisnya (m ²) di Kecamatan Wonoayu Tahun 2021-2022.....	52
5.6	Produksi Tanaman Hias Menurut Jenisnya (tangkai) di Kecamatan Wonoayu Tahun 2021-2022.....	53
5.7	Produksi Buah-Buahan dan Sayuran Tahunan Menurut Jenisnya (kuintal) di Kecamatan Wonoayu Tahun 2021-2022.....	54

5.8	Luas Tanam dan Luas Panen Padi (Ha) Menurut Desa/Kelurahan di Kecamatan Wonoayu Tahun 2022	55
5.9	Luas Tanam dan Luas Panen Palawija (Ha) Menurut Desa/Kelurahan di Kecamatan Wonoayu Tahun 2022	56
5.10	Luas Tanaman Tebu Menurut Jenis Intensifikasi (Ha) dan Desa/Kelurahan di Kecamatan Wonoayu Tahun 2022	57
6.	INDUSTRI BESAR SEDANG	
6.1	Banyaknya Industri Besar/Sedang Menurut Jenisnya di Kecamatan Wonoayu Tahun 2021-2022.....	61
7.	PERBANKAN, KOPERASI, DAN PERDAGANGAN	
7.1	Banyaknya Sarana Lembaga Keuangan Bank dan Bukan Bank Menurut Desa/Kelurahan di Kecamatan Wonoayu Tahun 2022.....	65
7.2	Banyaknya Koperasi Aktif Menurut Desa/Kelurahan dan Jenis Koperasi di Kecamatan Wonoayu Tahun 2022	66
7.3	Banyaknya Sarana Perekonomian Menurut Desa/Kelurahan dan Fasilitasnya di Kecamatan Wonoayu Tahun 2022.....	68

DAFTAR GAMBAR

	Halaman
1.1 Luas Wilayah Desa/Kelurahan per Total Luas Wilayah Kecamatan (%) Tahun 2022	3
2.1 Jumlah Pegawai Negeri Sipil menurut Tingkat Pendidikan dan Jenis Kelamin di Kantor Kecamatan Wonoayu Tahun 2021-2022.....	9
3.1 Jumlah Penduduk menurut Desa/Kelurahan dan Jenis Kelamin Hasil Registrasi Penduduk Desember Tahun 2022	17
4.1 Jumlah Tenaga Kesehatan menurut Jenisnya di Kecamatan Wonoayu Tahun 2022	25
5.1 Luas Tanam dan Luas Panen Kacang Hijau Menurut Desa/ Kelurahan di Kecamatan Wonoayu (Ha) Tahun 2022	47
6.1 Banyaknya Industri Besar/Sedang Menurut Jenisnya di Kecamatan Wonoayu Tahun 2021-2022	63
7.1 Banyaknya Koperasi Aktif Menurut Desa/Kelurahan dan Jenis Koperasi di Kecamatan Wonoayu Tahun 2022	67

PENJELASAN UMUM

Tanda-tanda, satuan-satuan, dan lain-lainnya yang digunakan dalam publikasi ini adalah sebagai berikut:

1. TANDA-TANDA

Data tidak tersedia	: ...
Tidak ada atau nol.....	: -
Data dapat diabaikan.....	: 0
Tanda decimal	: ,
Data tidak dapat ditampilkan	: NA
Angka estimasi	: e
Angka diperbaiki	: r
Angka sementara	: x
Angka sangat sementara.....	: xx
Angka sangat sangat sementara	: xxx

2. SATUAN

barel	: 158,99 liter= $1/6,2898 \text{ m}^3$
hektar (ha)	: $10\,000 \text{ m}^2$
kilometer (km)	: 1 000 meter
knot	: 1,8523 km/jam
kuintal	: 100 kg
KWh	: 1 000 Watt
MWh	: 1 000 KWh
liter (untuk beras)	: 0,80 kg
MMSCF	: $1/35,3 \text{ m}^3$
metrik ton (m.ton).....	: 0,98421 long ton = 1 000 kg
ons	: 28,31 gram
ton	: 1 000 kg

Satuan lain: buah, dus, butir, helai/lembar, kaleng, batang, pulsa, ton kilometer (ton-km), jam, menit, persen (%).

Perbedaan angka di belakang koma disebabkan oleh pembulatan angka.

DAFTAR SINGKATAN

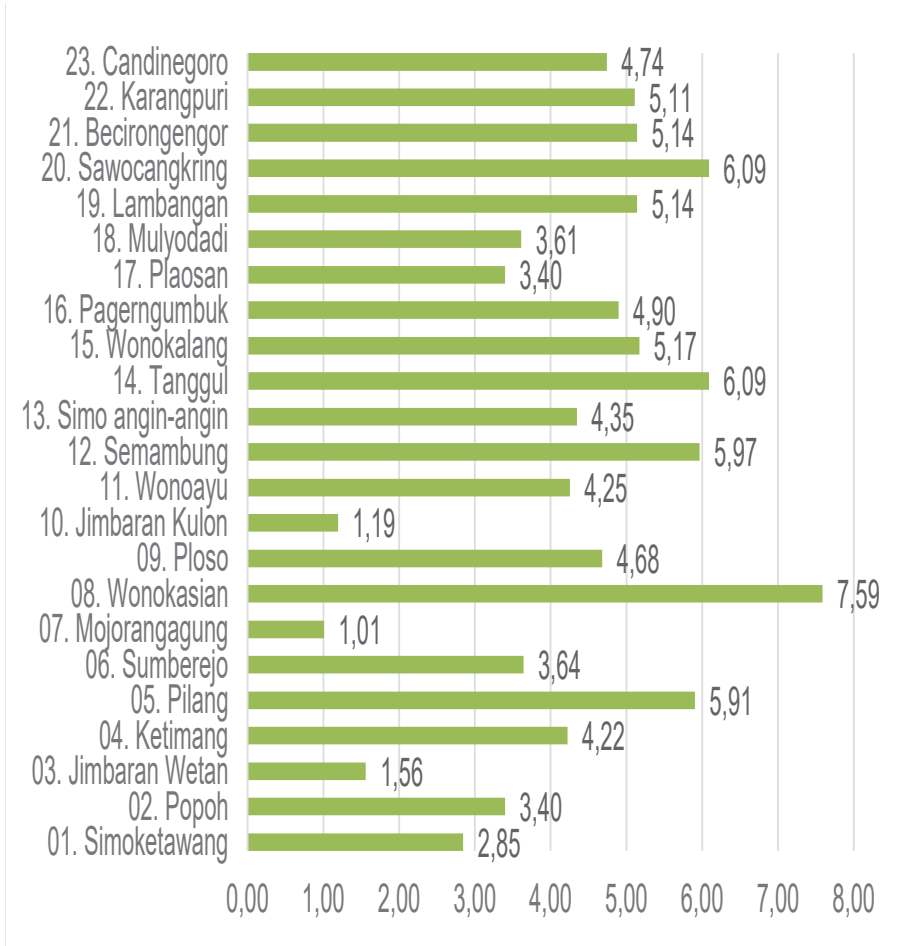
SI	: Stasiun Iklim
SMPK	: Stasiun Meterologi Pertanian Khusus
t.t	: Tempat tidur
BCG	: Bacillus Calmette Guerin
DPT	: Difteri, Pertusis, Tetanus
TT	: Tetanus Toxoid
IOT	: Industri Obat Tradisional
IKOT	: Industri Kecil Obat Tradisional
Alkes	: Alat kesehatan
PKRT	: Perbekalan Kesehatan Rumah tangga
Kompl	: Komplemen
IRTP	: Industri Pangan Produksi Rumah Tangga
PBF	: Pedagang Besar Farmasi
GFK	: Gudang Farmasi Kab/Kota/Regency
RB	: Rumah Bersalin
Pustu	: Puskesmas pembantu
BP	: Balai Pengobatan
TPS	: Tempat Pembuangan Sampah Sementara
Jamkesmas	: Jaminan kesehatan masyarakat miskin
PJKMU	: Program Jaminan Kesehatan Masyarakat Umum
SIUP	: Surat Ijin Usaha Perdagangan
TDP	: Tanda Daftar Perusahaan
API	: Angka Pengenal Importir

1

GEOGRAFI DAN IKLIM



Gambar 1.1 Luas Wilayah Desa/Kelurahan per Total Luas Wilayah Kecamatan (%) Tahun 2022



Sumber : Berita Acara Bupati Sidoarjo Tanggal 20 Mei 2002

1.1 KEADAAN GEOGRAFI

Tabel 1.1.1 Luas Wilayah dan Ketinggian Wilayah Menurut Desa/
Kelurahan di Kecamatan Wonoayu Tahun 2022

Desa/Kelurahan	Luas (Ha)	Luas Desa/Kelurahan per Total Luas Kecamatan (%)
(1)	(2)	(3)
01. Simoketawang	96,53	2,85
02. Popoh	115,21	3,40
03. Jimbaran Wetan	52,94	1,56
04. Ketimang	143,24	4,22
05. Pilang	200,32	5,91
06. Sumberejo	123,52	3,64
07. Mojorangagung	34,25	1,01
08. Wonokasian	257,41	7,59
09. Ploso	158,81	4,68
10. Jimbaran Kulon	40,48	1,19
11. Wonoayu	144,28	4,25
12. Semambung	202,40	5,97
13. Simo angin-angin	147,39	4,35
14. Tanggul	206,55	6,09
15. Wonokalang	175,41	5,17
16. Pagerngumbuk	166,07	4,90
17. Plaosan	115,21	3,40
18. Mulyodadi	122,48	3,61
19. Lambangan	174,38	5,14
20. Sawocangkring	206,55	6,09
21. Becirongengor	174,38	5,14
22. Karangpuri	173,34	5,11
23. Candinegoro	160,88	4,74
Kecamatan Wonoayu	3 392,02	100,00

Catatan

...

Sumber

Berita Acara Bupati Sidoarjo Tanggal 20 Mei 2002

Tabel 1.1.2

Jarak Tempuh ke Ibukota Kecamatan dan Ketinggian Wilayah Menurut Desa/Kelurahan di Kecamatan Wonoayu Tahun 2022

Desa/Kelurahan	Ketinggian Wilayah (m)	Jarak Tempuh ke Ibukota Kecamatan (km)
(1)	(2)	(3)
01. Simoketawang	4	3,0
02. Popoh	4	2,0
03. Jimbaran Wetan	4	1,0
04. Ketimang	4	2,0
05. Pilang	4	3,0
06. Sumberejo	4	4,0
07. Mojorangagung	4	4,0
08. Wonokasian	4	5,0
09. Ploso	4	1,5
10. Jimbaran Kulon	4	0,5
11. Wonoayu	4	0,5
12. Semambung	4	1,5
13. Simo angin-angin	4	2,5
14. Tanggul	4	3,5
15. Wonokalang	4	3,0
16. Pagerngumbuk	4	3,0
17. Plaosan	4	3,0
18. Mulyodadi	4	2,0
19. Lambangan	4	5,0
20. Sawocangkring	4	6,0
21. Becirongengor	4	5,0
22. Karangpuri	4	4,5
23. Candinegoro	4	3,5

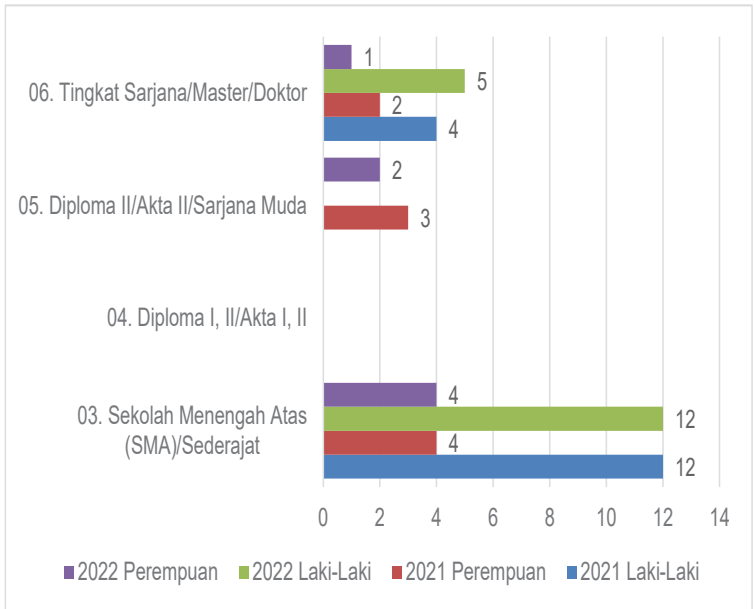
Catatan ...
 Sumber Berita Acara Bupati Sidoarjo Tanggal 20 Mei 2002

2

PEMERINTAHAN



Gambar 2.1 Jumlah Pegawai Negeri Sipil menurut Tingkat Pendidikan dan Jenis Kelamin di Kantor Kecamatan Wonoayu Tahun 2021-2022



Sumber : Kantor Kecamatan Wonoayu

2.1 WILAYAH ADMINISTRATIF

Tabel 2.1.1 Jumlah Rukun Warga (RW), Rukun Tetangga (RT), dan Kepala Keluarga (KK) Menurut Desa/Kelurahan di Kecamatan Wonoayu Tahun 2022

Desa/Kelurahan	Rukun Warga (RW)	Rukun Tetangga (RT)	Kepala Keluarga (KK)
(1)	(2)	(3)	(4)
01. Simoketawang	4	9	666
02. Popoh	4	23	1 103
03. Jimbaran Wetan	4	7	598
04. Ketimang	4	9	930
05. Pilang	12	25	1 873
06. Sumberejo	4	18	1 343
07. Mojorangagung	1	3	257
08. Wonokasian	7	21	1 865
09. Ploso	3	15	1 206
10. Jimbaran Kulon	1	4	450
11. Wonoayu	5	19	1 412
12. Semambung	2	10	1 352
13. Simo angin-angin	4	13	1 104
14. Tanggul	3	18	1 727
15. Wonokalang	5	11	1 032
16. Pagerngumbuk	3	16	1 044
17. Plaosan	3	17	1 127
18. Mulyodadi	2	12	792
19. Lambangan	4	16	1 168
20. Sawocangkring	3	18	1 668
21. Becirongengor	4	13	1 576
22. Karangpuri	5	23	1 953
23. Candinegoro	5	20	1 261
Kecamatan Wonoayu	88	340	27 507

Catatan ...
 Sumber Dinas Kependudukan dan Pencatatan Sipil Kabupaten Sidoarjo
 Kantor Kecamatan Wonoayu

2.2 SUMBER DAYA MANUSIA

Tabel 2.2.1 Jumlah Pegawai Negeri Sipil Pemerintah Daerah Kecamatan Wonoayu Menurut Tingkat Kepegangatan dan Jenis Kelamin Tahun 2021-2022

Pangkat/Golongan/Ruang	2021		Jumlah
	Laki-Laki	Perempuan	
(1)	(2)	(3)	(4)
Golongan I			
1. I/A (Juru Muda)	-	-	-
2. I/B (Juru Muda Tingkat I)	-	-	-
3. I/C (Juru)	-	-	-
4. I/D (Juru Tingkat I)	-	-	-
Golongan II			
5. II/A (Pengatur Muda)	-	-	-
6. II/B (Pengatur Muda Tingkat I)	-	-	-
7. II/C (Pengatur)	7	1	8
8. II/D (Pengatur Tingkat I)	4	2	6
Golongan III			
9. III/A (Penata Muda)	-	1	1
10. III/B (Penata Muda Tingkat I)	-	2	2
11. III/C (Penata)	-	1	2
12. III/D (Penata Tingkat I)	4	1	5
Golongan IV			
13. IV/A (Pembina)	-	-	-
14. IV/B (Pembina Tingkat I)	1	-	1
15. IV/C (Pembina Utama Muda)	-	-	-
16. IV/E (Pembina Utama)	-	-	-

Lanjutan Tabel 2.2.1

Pangkat/Golongan/Ruang	2022		
	Laki-Laki	Perempuan	Jumlah
(1)	(5)	(6)	(7)
Golongan I			
1. I/A (Juru Muda)	-	-	-
2. I/B (Juru Muda Tingkat I)	-	-	-
3. I/C (Juru)	-	-	-
4. I/D (Juru Tingkat I)	-	-	-
Golongan II			
5. II/A (Pengatur Muda)	-	-	-
6. II/B (Pengatur Muda Tingkat I)	-	-	-
7. II/C (Pengatur)	4	2	6
8. II/D (Pengatur Tingkat I)	7	2	9
Golongan III			
9. III/A (Penata Muda)	-	3	3
10. III/B (Penata Muda Tingkat I)	1	1	2
11. III/C (Penata)	3	1	4
12. III/D (Penata Tingkat I)	-	-	-
Golongan IV			
13. IV/A (Pembina)	1	-	1
14. IV/B (Pembina Tingkat I)	-	-	-
15. IV/C (Pembina Utama Muda)	-	-	-
16. IV/E (Pembina Utama)	-	-	-

Catatan

...

Sumber

Kantor Kecamatan Wonoayu

Tabel 2.2.2**Jumlah Pegawai Negeri Sipil Pemerintah Daerah
Kecamatan Wonoayu Menurut Tingkat Pendidikan dan
Jenis Kelamin Tahun 2022**

Tingkat Pendidikan	2021		Jumlah
	Laki-Laki	Perempuan	
(1)	(2)	(3)	(4)
01. Sekolah Dasar (SD)	-	-	-
02. SMP/Sederajat	-	-	-
03. SMA/Sederajat	12	4	16
04. Diploma I, II/Akta I, II	-	-	-
05. Diploma III/Akta III/ Sarjana Muda	-	3	3
06. Tingkat Sarjana/ Master/Doktor	4	2	6
Jumlah	16	9	25

Lanjutan Tabel 2.2.2

Tingkat Pendidikan	2022		
	Laki-Laki	Perempuan	Jumlah
(1)	(5)	(6)	(7)
01. Sekolah Dasar (SD)	-	-	-
02. SMP/Sederajat	-	-	-
03. SMA/Sederajat	12	4	16
04. Diploma I, II/Akta I, II	-	-	-
05. Diploma III/Akta III/ Sarjana Muda	-	2	2
06. Tingkat Sarjana/ Master/Doktor	5	1	6
Jumlah	17	7	24

Catatan

...

Sumber

Kantor Kecamatan Wonoayu

3

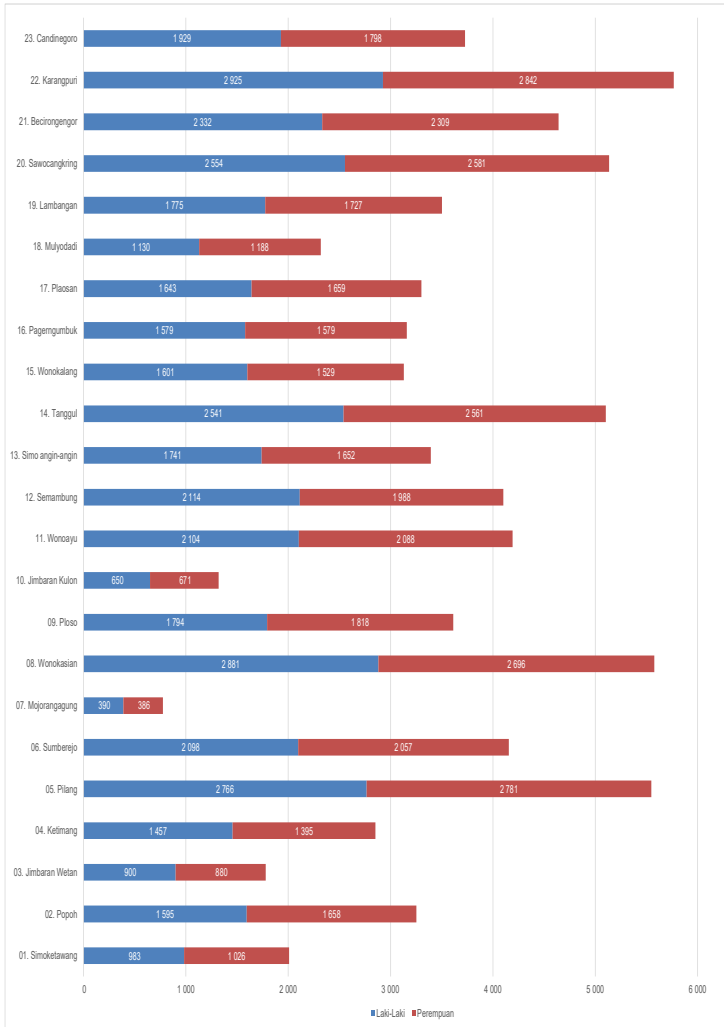


PENDUDUK DAN MIGRASI



Gambar

3.1 Jumlah Penduduk menurut Desa/Kelurahan dan Jenis Kelamin Hasil Registrasi Penduduk Desember Tahun 2022



Sumber: Dinas Kependudukan dan Pencatatan Sipil Kabupaten Sidoarjo

Tabel 3.1**Jumlah Penduduk menurut Jenis Kelamin Hasil Registrasi Penduduk Desember Tahun 2022**

Desa/Kelurahan	Penduduk		
	Laki-Laki	Perempuan	Jumlah
(1)	(2)	(3)	(4)
01. Simoketawang	983	1 026	2 009
02. Popoh	1 595	1 658	3 253
03. Jimbaran Wetan	900	880	1 780
04. Ketimang	1 457	1 395	2 852
05. Pilang	2 766	2 781	5 547
06. Sumberejo	2 098	2 057	4 155
07. Mojorangagung	390	386	776
08. Wonokasian	2 881	2 696	5 577
09. Ploso	1 794	1 818	3 612
10. Jimbaran Kulon	650	671	1 321
11. Wonoayu	2 104	2 088	4 192
12. Semambung	2 114	1 988	4 102
13. Simo angin-angin	1 741	1 652	3 393
14. Tanggul	2 541	2 561	5 102
15. Wonokalang	1 601	1 529	3 130
16. Pagerngumbuk	1 579	1 579	3 158
17. Plaosan	1 643	1 659	3 302
18. Mulyodadi	1 130	1 188	2 318
19. Lambangan	1 775	1 727	3 502
20. Sawocangkring	2 554	2 581	5 135
21. Becirongengor	2 332	2 309	4 641
22. Karangpuri	2 925	2 842	5 767
23. Candinegoro	1 929	1 798	3 727
Kecamatan Wonoayu	41 482	40 869	82 351

Catatan: ...

Sumber: Dinas Kependudukan dan Pencatatan Sipil Kabupaten Sidoarjo

Lanjutan Tabel 3.1

Desa/Kelurahan	Persentase Penduduk	Kepadatan Penduduk (per Km ²)	Rasio Jenis Kelamin Penduduk
(1)	(5)	(6)	(7)
01. Simoketawang	2,44	2 081,22	96
02. Popoh	3,95	2 823,54	96
03. Jimbaran Wetan	2,16	3 362,30	102
04. Ketimang	3,46	1 991,06	104
05. Pilang	6,74	2 769,07	99
06. Sumberejo	5,05	3 363,83	102
07. Mojorangagung	0,94	2 265,69	101
08. Wonokasian	6,77	2 166,58	107
09. Ploso	4,39	2 274,42	99
10. Jimbaran Kulon	1,60	3 263,34	97
11. Wonoayu	5,09	2 905,46	101
12. Semambung	4,98	2 026,68	106
13. Simo angin-angin	4,12	2 302,06	105
14. Tanggul	6,20	2 470,10	99
15. Wonokalang	3,80	1 784,39	105
16. Pagerngumbuk	3,83	1 901,61	100
17. Plaosan	4,01	2 866,07	99
18. Mulyodadi	2,81	1 892,55	95
19. Lambangan	4,25	2 008,26	103
20. Sawocangkring	6,24	2 486,08	99
21. Becirongengor	5,64	2 661,43	101
22. Karangpuri	7,00	3 326,99	103
23. Candinegoro	4,53	2 316,63	107
Kecamatan Wonoayu	100,00	2 427,79	101

Catatan: ...

Sumber: Dinas Kependudukan dan Pencatatan Sipil Kabupaten Sidoarjo

Tabel 3.2**Jumlah Kepala Keluarga menurut Jenis Kelamin di Hasil Registrasi Penduduk Desember Tahun 2022**

Desa/Kelurahan	Jenis Kelamin/Sex		
	Laki-Laki	Perempuan	Jumlah
(1)	(2)	(3)	(4)
01. Simoketawang	537	129	666
02. Popoh	863	240	1 103
03. Jimbaran Wetan	492	106	598
04. Ketimang	758	172	930
05. Pilang	1 517	356	1 873
06. Sumberejo	1 121	222	1 343
07. Mojorangagung	216	41	257
08. Wonokasian	1 538	327	1 865
09. Ploso	968	238	1 206
10. Jimbaran Kulon	361	89	450
11. Wonoayu	1 171	241	1 412
12. Semambung	1 121	231	1 352
13. Simo angin-angin	918	186	1 104
14. Tanggul	1 362	365	1 727
15. Wonokalang	860	172	1 032
16. Pagerngumbuk	868	176	1 044
17. Plaosan	940	187	1 127
18. Mulyodadi	649	143	792
19. Lambangan	960	208	1 168
20. Sawocangkring	1 383	285	1 668
21. Becirongengor	1 274	302	1 576
22. Karangpuri	1 604	349	1 953
23. Candinegoro	1 045	216	1 261
Kecamatan Wonoayu	22 526	4 981	27 507

Catatan: ...

Sumber: Dinas Kependudukan dan Pencatatan Sipil Kabupaten Sidoarjo

Tabel 3.3**Jumlah Penduduk menurut Agama yang Dianut Hasil Registrasi Penduduk Desember Tahun 2022**

Desa/Kelurahan	Agama			
	Islam	Kristen	Katolik	Hindu
(1)	(2)	(3)	(4)	(5)
01. Simoketawang	1 976	19	14	-
02. Popoh	3 213	40	-	-
03. Jimbaran Wetan	1 777	1	-	2
04. Ketimang	2 835	7	1	9
05. Pilang	5 513	19	10	-
06. Sumberejo	4 111	38	6	-
07. Mojorangagung	770	-	6	-
08. Wonokasian	5 572	5	-	-
09. Ploso	3 602	10	-	-
10. Jimbaran Kulon	1 321	-	-	-
11. Wonoayu	4 138	41	8	-
12. Semambung	4 102	-	-	-
13. Simo angin-angin	3 361	23	9	-
14. Tanggul	5 058	27	15	-
15. Wonokalang	3 124	6	-	-
16. Pagerngumbuk	3 156	2	-	-
17. Plaosan	3 297	1	4	-
18. Mulyodadi	2 318	-	-	-
19. Lambangan	3 495	7	-	-
20. Sawocangkring	5 096	28	4	-
21. Becirongengor	4 624	7	7	3
22. Karangpuri	5 749	18	-	-
23. Candinegoro	3 708	10	5	-
Kecamatan Wonoayu	81 916	309	89	14

Lanjutan Tabel 3.3


Desa/Kelurahan	Agama		
	Budha	Konghucu	Kepercayaan
(1)	(6)	(7)	(8)
01. Simoketawang	-	-	-
02. Popoh	-	-	-
03. Jimbaran Wetan	-	-	-
04. Ketimang	-	-	-
05. Pilang	5	-	-
06. Sumberejo	-	-	-
07. Mojorangagung	-	-	-
08. Wonokasian	-	-	-
09. Ploso	-	-	-
10. Jimbaran Kulon	-	-	-
11. Wonoayu	5	-	-
12. Semabung	-	-	-
13. Simo angin-angin	-	-	-
14. Tanggul	2	-	-
15. Wonokalang	-	-	-
16. Pagerngumbuk	-	-	-
17. Plaosan	-	-	-
18. Mulyodadi	-	-	-
19. Lambangan	-	-	-
20. Sawocangkring	7	-	-
21. Becirongengor	-	-	-
22. Karangpuri	-	-	-
23. Candinegoro	4	-	-
Kecamatan Wonoayu	23	-	-

Catatan: ...

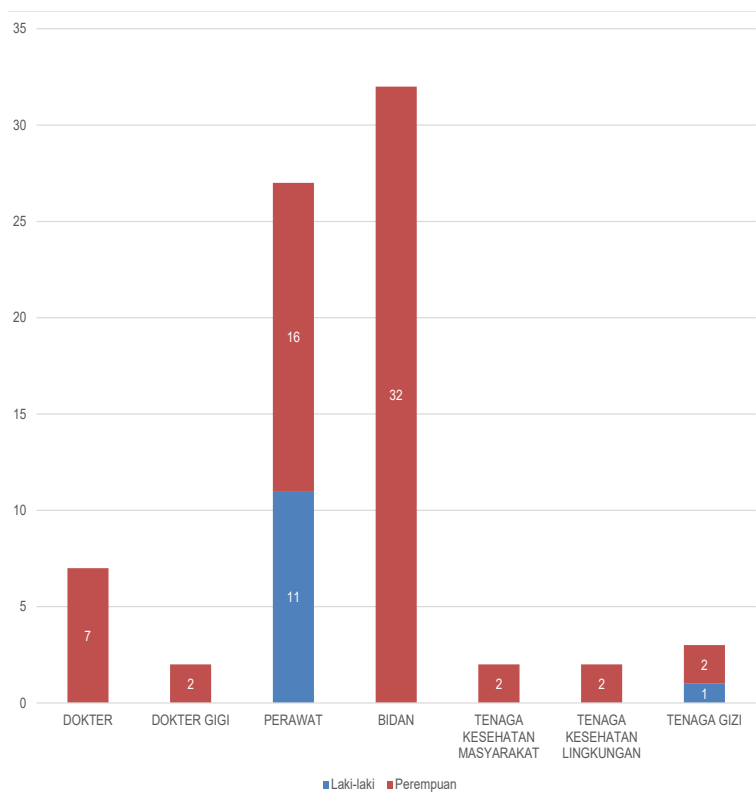
Sumber: Dinas Kependudukan dan Pencatatan Sipil Kabupaten Sidoarjo

4

SOSIAL DAN KESEJAHTERAAN



Gambar 4.1 Jumlah Tenaga Kesehatan menurut Jenisnya di Kecamatan Wonoayu Tahun 2022



Sumber: Publikasi Profil Kesehatan Kabupaten Sidoarjo Tahun 2022

4.1 PENDIDIKAN

Tabel 4.1.1

Banyaknya Sekolah, Bilik, Kelas, Guru, dan Murid Taman Kanak-Kanak Swasta Menurut Desa/Kelurahan di Kecamatan Wonoayu Tahun Ajaran 2022/2023

Desa/Kelurahan	Sekolah	Rombel	Kelas	Guru	Murid
(1)	(2)	(3)	(4)	(5)	(6)
01. Simoketawang	1	3	3	3	55
02. Popoh	3	6	6	7	63
03. Jimbaran Wetan	1	2	2	2	23
04. Ketimang	2	3	5	3	41
05. Pilang	2	10	11	11	133
06. Sumberejo	1	3	3	3	50
07. Mojorangagung	1	3	3	3	42
08. Wonokasian	2	4	4	4	59
09. Ploso	1	2	2	2	26
10. Jimbaran Kulon	1	2	2	2	24
11. Wonoayu	2	4	4	4	50
12. Semambung	1	3	3	3	85
13. Simo angin-angin	1	3	3	3	39
14. Tanggul	1	3	3	3	35
15. Wonokalang	1	3	3	3	51
16. Pagerngumbuk	1	3	3	3	50
17. Plaosan	1	3	3	3	50
18. Mulyodadi	1	3	3	3	44
19. Lambangan	1	3	4	3	47
20. Sawocangkring	1	2	2	3	33
21. Becirongengor	1	2	2	2	34
22. Karangpuri	1	2	2	3	25
23. Candinegoro	1	2	2	3	48
Kecamatan Wonoayu	29	74	78	79	1 107

Catatan:

...

Sumber:

Data Pokok Pendidikan Dasar dan Menengah (Dapodikdasmen), Kementerian Pendidikan dan Kebudayaan

Tabel 4.1.2**Banyaknya Sekolah, Bilik, Kelas, Guru, dan Murid Taman Kanak-Kanak Di Bawah Kementerian Agama Menurut Desa/Kelurahan di Kecamatan Wonoayu Tahun Ajaran 2022/2023**

Desa/Kelurahan	Sekolah	Rombel	Kelas	Guru	Murid
(1)	(2)	(3)	(4)	(5)	(6)
01. Simoketawang	-	-	-	-	-
02. Popoh	2	-	4	14	128
03. Jimbaran Wetan	-	-	-	-	-
04. Ketimang	1	-	2	3	38
05. Pilang	2	-	4	13	120
06. Sumberejo	-	-	-	-	-
07. Mojorangagung	-	-	-	-	-
08. Wonokasian	2	-	4	10	76
09. Ploso	1	-	2	5	87
10. Jimbaran Kulon	-	-	-	-	-
11. Wonoayu	1	-	2	5	81
12. Semambung	1	-	2	6	90
13. Simo angin-angin	1	-	2	5	42
14. Tanggul	1	-	2	5	66
15. Wonokalang	-	-	-	-	-
16. Pagerngumbuk	1	-	2	5	44
17. Plaosan	1	-	2	3	20
18. Mulyodadi	1	-	2	4	31
19. Lambangan	1	-	2	7	57
20. Sawocangkring	2	-	6	14	185
21. Becirongengor	-	-	-	-	-
22. Karangpuri	1	-	2	5	43
23. Candinegoro	3	-	6	17	120
Kecamatan Wonoayu	22	-	46	121	1 228

Catatan:

Sumber: Kementerian Agama Kabupaten Sidoarjo

Tabel 4.1.3**Banyaknya Sekolah, Bilik, Kelas, Guru, dan Murid Sekolah Dasar/Sederajat Negeri Menurut Desa/Kelurahan di Kecamatan Wonoayu Tahun Ajaran 2022/2023**

Desa/Kelurahan	Sekolah	Rombel	Kelas	Guru	Murid
(1)	(2)	(3)	(4)	(5)	(6)
01. Simoketawang	1	7	8	10	191
02. Popoh	1	6	8	8	75
03. Jimbaran Wetan	1	15	14	16	376
04. Ketimang	1	6	6	8	134
05. Pilang	2	18	18	24	358
06. Sumberejo	2	12	12	15	266
07. Mojorangagung	1	6	7	9	155
08. Wonokasian	2	12	13	17	220
09. Ploso	1	6	6	8	114
10. Jimbaran Kulon	1	18	12	25	474
11. Wonoayu	2	14	15	19	315
12. Semambung	1	10	10	12	251
13. Simo angin-angin	1	11	10	13	267
14. Tanggul	1	10	11	12	236
15. Wonokalang	1	6	6	8	79
16. Pagerngumbuk	2	12	12	17	164
17. Plaosan	2	12	12	17	126
18. Mulyodadi	1	6	6	8	132
19. Lambangan	1	6	7	8	152
20. Sawocangkring	1	9	11	12	197
21. Becirongengor	1	11	12	15	266
22. Karangpuri	2	15	18	20	356
23. Candinegoro	1	6	7	9	167
Kecamatan Wonoayu	30	234	241	310	5 071

Catatan:

Sumber: Data Pokok Pendidikan Dasar dan Menengah (Dapodikdasmen), Kementerian Pendidikan dan Kebudayaan

Tabel 4.1.4**Banyaknya Sekolah, Bilik, Kelas, Guru, dan Murid Sekolah Dasar/Sederajat Swasta Menurut Desa/Kelurahan di Kecamatan Wonoayu Tahun Ajaran 2022/2023**

Desa/Kelurahan	Sekolah	Rombel	Kelas	Guru	Murid
(1)	(2)	(3)	(4)	(5)	(6)
01. Simoketawang	-	-	-	-	-
02. Popoh	-	-	-	-	-
03. Jimbaran Wetan	-	-	-	-	-
04. Ketimang	-	-	-	-	-
05. Pilang	-	-	-	-	-
06. Sumberejo	-	-	-	-	-
07. Mojorangagung	-	-	-	-	-
08. Wonokasian	-	-	-	-	-
09. Ploso	-	-	-	-	-
10. Jimbaran Kulon	-	-	-	-	-
11. Wonoayu	-	-	-	-	-
12. Semambung	-	-	-	-	-
13. Simo angin-angin	-	-	-	-	-
14. Tanggul	-	-	-	-	-
15. Wonokalang	-	-	-	-	-
16. Pagerngumbuk	-	-	-	-	-
17. Plaosan	-	-	-	-	-
18. Mulyodadi	-	-	-	-	-
19. Lambangan	-	-	-	-	-
20. Sawocangkring	-	-	-	-	-
21. Becirongengor	-	-	-	-	-
22. Karangpuri	-	-	-	-	-
23. Candinegoro	-	-	-	-	-
Kecamatan Wonoayu	-	-	-	-	-

Catatan:

Sumber: Data Pokok Pendidikan Dasar dan Menengah (Dapodikdasmen), Kementerian Pendidikan dan Kebudayaan

Tabel 4.1.5**Banyaknya Sekolah, Bilik, Kelas, Guru, dan Murid Sekolah Dasar/Sederajat Di Bawah Kementerian Agama Menurut Desa/Kelurahan di Kecamatan Wonoayu Tahun Ajaran 2022/2023**

Desa/Kelurahan	Sekolah	Rombel	Kelas	Guru	Murid
(1)	(2)	(3)	(4)	(5)	(6)
01. Simoketawang	-	-	-	-	-
02. Popoh	1	-	6	11	93
03. Jimbaran Wetan	-	-	-	-	-
04. Ketimang	1	-	6	15	155
05. Pilang	1	-	6	11	57
06. Sumberejo	-	-	-	-	-
07. Mojorangagung	-	-	-	-	-
08. Wonokasian	2	-	12	28	351
09. Ploso	1	-	6	10	159
10. Jimbaran Kulon	1	-	6	1	12
11. Wonoayu	1	-	6	9	85
12. Semambung	1	-	6	14	184
13. Simo angin-angin	-	-	-	-	-
14. Tanggul	1	-	6	11	104
15. Wonokalang	1	-	6	13	132
16. Pagerngumbuk	1	-	6	13	160
17. Plaosan	1	-	6	8	81
18. Mulyodadi	1	-	6	8	49
19. Lambangan	1	-	6	8	96
20. Sawocangkring	1	-	6	16	297
21. Becirongengor	1	-	6	9	163
22. Karangpuri	1	-	6	8	89
23. Candinegoro	1	-	6	11	136
Kecamatan Wonoayu	19	-	114	204	2 403

Catatan:

...

Sumber:

Kementerian Agama Kabupaten Sidoarjo

Tabel 4.1.6**Banyaknya Sekolah, Bilik, Kelas, Guru, dan Murid Sekolah Menengah Pertama/Sederajat Negeri Menurut Desa/Kelurahan di Kecamatan Wonoayu Tahun Ajaran 2022/2023**

Desa/Kelurahan	Sekolah	Rombel	Kelas	Guru	Murid
(1)	(2)	(3)	(4)	(5)	(6)
01. Simoketawang	-	-	-	-	-
02. Popoh	-	-	-	-	-
03. Jimbaran Wetan	-	-	-	-	-
04. Ketimang	-	-	-	-	-
05. Pilang	-	-	-	-	-
06. Sumberejo	-	-	-	-	-
07. Mojorangagung	-	-	-	-	-
08. Wonokasian	-	-	-	-	-
09. Ploso	-	-	-	-	-
10. Jimbaran Kulon	-	-	-	-	-
11. Wonoayu	-	-	-	-	-
12. Semambung	1	33	33	49	1 170
13. Simo angin-angin	-	-	-	-	-
14. Tanggul	-	-	-	-	-
15. Wonokalang	-	-	-	-	-
16. Pagerngumbuk	-	-	-	-	-
17. Plaosan	-	-	-	-	-
18. Mulyodadi	-	-	-	-	-
19. Lambangan	-	-	-	-	-
20. Sawocangkring	-	-	-	-	-
21. Becirongengor	1	24	24	43	851
22. Karangpuri	-	-	-	-	-
23. Candinegoro	-	-	-	-	-
Kecamatan Wonoayu	2	57	57	92	2 021

Catatan:

Sumber: Data Pokok Pendidikan Dasar dan Menengah (Dapodikdasmen), Kementerian Pendidikan dan Kebudayaan

Tabel 4.1.7**Banyaknya Sekolah, Bilik, Kelas, Guru, dan Murid Sekolah Menengah Pertama/Sederajat Swasta Menurut Desa/Kelurahan di Kecamatan Wonoayu Tahun Ajaran 2022/2023**

Desa/Kelurahan	Sekolah	Rombel	Kelas	Guru	Murid
(1)	(2)	(3)	(4)	(5)	(6)
01. Simoketawang	-	-	-	-	-
02. Popoh	-	-	-	-	-
03. Jimbaran Wetan	-	-	-	-	-
04. Ketimang	-	-	-	-	-
05. Pilang	-	-	-	-	-
06. Sumberejo	-	-	-	-	-
07. Mojoarangagung	-	-	-	-	-
08. Wonokasian	-	-	-	-	-
09. Ploso	-	-	-	-	-
10. Jimbaran Kulon	2	7	9	13	126
11. Wonoayu	-	-	-	-	-
12. Semambung	-	-	-	-	-
13. Simo angin-angin	-	-	-	-	-
14. Tanggul	-	-	-	-	-
15. Wonokalang	-	-	-	-	-
16. Pagerngumbuk	-	-	-	-	-
17. Plaosan	-	-	-	-	-
18. Mulyodadi	-	-	-	-	-
19. Lambangan	-	-	-	-	-
20. Sawocangkring	-	-	-	-	-
21. Becirongengor	-	-	-	-	-
22. Karangpuri	1	4	4	8	98
23. Candinegoro	-	-	-	-	-
Kecamatan Wonoayu	3	11	13	21	224

Catatan:

Sumber: Data Pokok Pendidikan Dasar dan Menengah (Dapodikdasmen), Kementerian Pendidikan dan Kebudayaan

Tabel 4.1.8

Banyaknya Sekolah, Bilik, Kelas, Guru, dan Murid Sekolah Menengah Pertama/Sederajat Di Bawah Kementerian Agama Menurut Desa/Kelurahan di Kecamatan Wonoayu Tahun Ajaran 2022/2023

Desa/Kelurahan	Sekolah	Rombel	Kelas	Guru	Murid
(1)	(2)	(3)	(4)	(5)	(6)
01. Simoketawang	-	-	-	-	-
02. Popoh	-	-	-	-	-
03. Jimbaran Wetan	-	-	-	-	-
04. Ketimang	-	-	-	-	-
05. Pilang	-	-	-	-	-
06. Sumberejo	-	-	-	-	-
07. Mojorangagung	-	-	-	-	-
08. Wonokasian	-	-	-	-	-
09. Ploso	-	-	-	-	-
10. Jimbaran Kulon	-	-	-	-	-
11. Wonoayu	1	-	12	31	554
12. Semambung	-	-	-	-	-
13. Simo angin-angin	-	-	-	-	-
14. Tanggul	-	-	-	-	-
15. Wonokalang	-	-	-	-	-
16. Pagerngumbuk	-	-	-	-	-
17. Plaosan	-	-	-	-	-
18. Mulyodadi	-	-	-	-	-
19. Lambangan	-	-	-	-	-
20. Sawocangkring	1	-	2	10	35
21. Becirongengor	-	-	-	-	-
22. Karangpuri	-	-	-	-	-
23. Candinegoro	-	-	-	-	-
Kecamatan Wonoayu	2	-	14	41	589

Catatan:

Sumber: Kementerian Agama Kabupaten Sidoarjo

Tabel 4.1.9**Banyaknya Sekolah, Bilik, Kelas, Guru, dan Murid Sekolah Menengah Atas/Sederajat Negeri di Kecamatan Wonoayu Tahun Ajaran 2022/2023**

Desa/Kelurahan	Sekolah	Rombel	Kelas	Guru	Murid
(1)	(2)	(3)	(4)	(5)	(6)
01. Simoketawang	-	-	-	-	-
02. Popoh	-	-	-	-	-
03. Jimbaran Wetan	-	-	-	-	-
04. Ketimang	-	-	-	-	-
05. Pilang	-	-	-	-	-
06. Sumberejo	-	-	-	-	-
07. Mojorangagung	-	-	-	-	-
08. Wonokasian	-	-	-	-	-
09. Ploso	-	-	-	-	-
10. Jimbaran Kulon	-	-	-	-	-
11. Wonoayu	-	-	-	-	-
12. Semambung	-	-	-	-	-
13. Simo angin-angin	-	-	-	-	-
14. Tanggul	-	-	-	-	-
15. Wonokalang	-	-	-	-	-
16. Pagerngumbuk	1	31	31	57	1 094
17. Plaosan	-	-	-	-	-
18. Mulyodadi	-	-	-	-	-
19. Lambangan	-	-	-	-	-
20. Sawocangkring	-	-	-	-	-
21. Becirongengor	-	-	-	-	-
22. Karangpuri	-	-	-	-	-
23. Candinegoro	-	-	-	-	-
Kecamatan Wonoayu	1	31	31	57	1 094

Catatan:

....

Sumber:

Data Pokok Pendidikan Dasar dan Menengah (Dapodikdasmen), Kementerian Pendidikan dan Kebudayaan

Tabel 4.1.10

Banyaknya Sekolah, Bilik, Kelas, Guru, dan Murid Sekolah Menengah Atas/Sederajat Swasta di Kecamatan Wonoayu Tahun Ajaran 2022/2023

Desa/Kelurahan	Sekolah	Rombel	Kelas	Guru	Murid
(1)	(2)	(3)	(4)	(5)	(6)
01. Simoketawang	-	-	-	-	-
02. Popoh	-	-	-	-	-
03. Jimbaran Wetan	-	-	-	-	-
04. Ketimang	-	-	-	-	-
05. Pilang	-	-	-	-	-
06. Sumberejo	-	-	-	-	-
07. Mojorangagung	-	-	-	-	-
08. Wonokasian	-	-	-	-	-
09. Ploso	-	-	-	-	-
10. Jimbaran Kulon	1	3	3	4	25
11. Wonoayu	-	-	-	-	-
12. Semambung	-	-	-	-	-
13. Simo angin-angin	-	-	-	-	-
14. Tanggul	-	-	-	-	-
15. Wonokalang	-	-	-	-	-
16. Pagerngumbuk	-	-	-	-	-
17. Plaosan	-	-	-	-	-
18. Mulyodadi	-	-	-	-	-
19. Lambangan	-	-	-	-	-
20. Sawocangkring	-	-	-	-	-
21. Becirongengor	-	-	-	-	-
22. Karangpuri	-	-	-	-	-
23. Candinegoro	-	-	-	-	-
Kecamatan Wonoayu	1	3	3	4	25

Catatan:

Sumber: Data Pokok Pendidikan Dasar dan Menengah (Dapodikdasmen), Kementerian Pendidikan dan Kebudayaan

Tabel 4.1.11**Banyaknya Sekolah, Bilik, Kelas, Guru, dan Murid Sekolah Menengah Atas/Sederajat di Bawah Kementerian Agama di Kecamatan Wonoayu Tahun Ajaran 2022/2023**

Desa/Kelurahan	Sekolah	Rombel	Kelas	Guru	Murid
(1)	(2)	(3)	(4)	(5)	(6)
01. Simoketawang	-	-	-	-	-
02. Popoh	-	-	-	-	-
03. Jimbaran Wetan	-	-	-	-	-
04. Ketimang	-	-	-	-	-
05. Pilang	-	-	-	-	-
06. Sumberejo	-	-	-	-	-
07. Mojoarangagung	-	-	-	-	-
08. Wonokasian	-	-	-	-	-
09. Ploso	-	-	-	-	-
10. Jimbaran Kulon	-	-	-	-	-
11. Wonoayu	-	-	-	-	-
12. Semabung	-	-	-	-	-
13. Simo angin-angin	-	-	-	-	-
14. Tanggul	-	-	-	-	-
15. Wonokalang	-	-	-	-	-
16. Pagerngumbuk	-	-	-	-	-
17. Plaosan	-	-	-	-	-
18. Mulyodadi	-	-	-	-	-
19. Lambangan	-	-	-	-	-
20. Sawocangkring	1	-	1	6	8
21. Becirongengor	-	-	-	-	-
22. Karangpuri	-	-	-	-	-
23. Candinegoro	-	-	-	-	-
Kecamatan Wonoayu	1	-	1	6	8

Catatan:

....

Sumber:

Data Pokok Pendidikan Dasar dan Menengah (Dapodikdasmen), Kementerian Pendidikan dan Kebudayaan

Tabel 4.1.12

Banyaknya Sekolah, Bilik, Kelas, Guru, dan Murid Sekolah Menengah Kejuruan/Sederajat Negeri di Kecamatan Wonoayu Tahun Ajaran 2022/2023

Desa/Kelurahan	Sekolah	Rombel	Kelas	Guru	Murid
(1)	(2)	(3)	(4)	(5)	(6)
01. Simoketawang	-	-	-	-	-
02. Popoh	-	-	-	-	-
03. Jimbaran Wetan	-	-	-	-	-
04. Ketimang	-	-	-	-	-
05. Pilang	-	-	-	-	-
06. Sumberejo	-	-	-	-	-
07. Mojorangagung	-	-	-	-	-
08. Wonokasian	-	-	-	-	-
09. Ploso	-	-	-	-	-
10. Jimbaran Kulon	-	-	-	-	-
11. Wonoayu	-	-	-	-	-
12. Semambung	-	-	-	-	-
13. Simo angin-angin	-	-	-	-	-
14. Tanggul	-	-	-	-	-
15. Wonokalang	-	-	-	-	-
16. Pagerngumbuk	-	-	-	-	-
17. Plaosan	-	-	-	-	-
18. Mulyodadi	-	-	-	-	-
19. Lambangan	-	-	-	-	-
20. Sawocangkring	-	-	-	-	-
21. Becirongengor	-	-	-	-	-
22. Karangpuri	-	-	-	-	-
23. Candinegoro	-	-	-	-	-
Kecamatan Wonoayu	-	-	-	-	-

Catatan:

Sumber: Data Pokok Pendidikan Dasar dan Menengah (Dapodikdasmen), Kementerian Pendidikan dan Kebudayaan

Tabel 4.1.13**Banyaknya Sekolah, Bilik, Kelas, Guru, dan Murid Sekolah Menengah Kejuruan/Sederajat Swasta di Kecamatan Wonoayu Tahun Ajaran 2022/2023**

Desa/Kelurahan	Sekolah	Rombel	Kelas	Guru	Murid
(1)	(2)	(3)	(4)	(5)	(6)
01. Simoketawang	-	-	-	-	-
02. Popoh	1	10	10	7	279
03. Jimbaran Wetan	-	-	-	-	-
04. Ketimang	1	8	9	14	135
05. Pilang	-	-	-	-	-
06. Sumberejo	-	-	-	-	-
07. Mojoarangagung	-	-	-	-	-
08. Wonokasian	-	-	-	-	-
09. Ploso	-	-	-	-	-
10. Jimbaran Kulon	-	-	-	-	-
11. Wonoayu	-	-	-	-	-
12. Semambung	-	-	-	-	-
13. Simo angin-angin	-	-	-	-	-
14. Tanggul	-	-	-	-	-
15. Wonokalang	-	-	-	-	-
16. Pagerngumbuk	-	-	-	-	-
17. Plaosan	-	-	-	-	-
18. Mulyodadi	-	-	-	-	-
19. Lambangan	-	-	-	-	-
20. Sawocangkring	-	-	-	-	-
21. Becirongengor	-	-	-	-	-
22. Karangpuri	-	-	-	-	-
23. Candinegoro	-	-	-	-	-
Kecamatan Wonoayu	2	18	19	21	414

Catatan:

Sumber: Data Pokok Pendidikan Dasar dan Menengah (Dapodikdasmen), Kementerian Pendidikan dan Kebudayaan

4.2 KESEHATAN

Tabel 4.2.1 Sarana Kesehatan Menurut Desa/Kelurahan di Kecamatan Wonoayu Tahun 2022

Desa/Kelurahan	Rumah Sakit	Rumah Sakit Bersalin	Poliklinik	Klinik Bersalin
(1)	(2)	(3)	(4)	(5)
01. Simoketawang	1	1	1	1
02. Popoh	-	-	1	1
03. Jimbaran Wetan	-	1	1	1
04. Ketimang	-	-	1	1
05. Pilang	-	-	-	1
06. Sumberejo	-	1	1	1
07. Mojorangagung	-	-	1	-
08. Wonokasian	-	1	1	1
09. Ploso	-	-	-	-
10. Jimbaran Kulon	-	-	1	-
11. Wonoayu	1	1	1	1
12. Semambung	-	-	-	1
13. Simo angin-angin	-	-	1	-
14. Tanggul	-	1	1	1
15. Wonokalang	1	1	1	1
16. Pagerngumbuk	-	-	-	-
17. Plaosan	-	1	-	1
18. Mulyodadi	1	1	1	1
19. Lambangan	-	-	1	1
20. Sawocangkring	-	-	1	-
21. Becirongengor	1	1	1	1
22. Karangpuri	-	1	1	1
23. Candinegoro	1	1	1	1
Kecamatan Wonoayu	6	12	18	17

Lanjutan Tabel 4.2.1

Desa/Kelurahan	Puskesmas	Puskesmas Pembantu	Apotek	Posyandu
(1)	(6)	(7)	(8)	(9)
01. Simoketawang	1	1	1	9
02. Popoh	-	-	-	3
03. Jimbaran Wetan	1	1	1	2
04. Ketimang	1	-	-	2
05. Pilang	-	1	-	7
06. Sumberejo	-	1	1	1
07. Mojorangagung	1	-	1	1
08. Wonokasian	1	1	1	4
09. Ploso	-	-	-	5
10. Jimbaran Kulon	-	-	1	1
11. Wonoayu	1	1	1	5
12. Semambung	-	-	1	5
13. Simo angin-angin	-	1	-	4
14. Tanggul	-	-	1	4
15. Wonokalang	1	1	1	5
16. Pagerngumbuk	-	-	-	4
17. Plaosan	1	1	-	3
18. Mulyodadi	1	1	1	4
19. Lambangan	-	-	1	8
20. Sawocangkring	-	-	-	6
21. Becirongengor	1	1	1	5
22. Karangpuri	-	1	1	3
23. Candinegoro	1	1	1	5
Kecamatan Wonoayu	11	13	15	96

Catatan: ...
 Sumber: Kantor Kecamatan Wonoayu

Tabel 4.2.2**Banyaknya Tenaga Medis dan Paramedis di Puskesmas Menurut Jenis Kelamin di Kecamatan Wonoayu Tahun 2022**

Jenis Paramedis	Laki-laki	Perempuan	Jumlah
(1)	(2)	(3)	(4)
01. DOKTER	-	7	7
02. DOKTER GIGI	-	2	2
03. PERAWAT	11	16	27
04. BIDAN	-	32	32
05. TENAGA KESEHATAN MASYARAKAT	-	2	2
07. TENAGA KESEHATAN LINGKUNGAN	-	2	2
09. TENAGA GIZI	1	2	3
Jumlah	12	63	75

Catatan:

...

Sumber:

Publikasi Profil Kesehatan 2022, Dinas Kesehatan Kabupaten Sidoarjo

4.3 SOSIAL

Tabel 4.3.1 Jumlah Tindak Kejahatan Menurut Jenis Tindak Pidana di Kecamatan Wonoayu Tahun 2021-2022

Jenis Pidana	2021		2022	
	Lapor	Selesai	Lapor	Selesai
(1)	(2)	(3)	(4)	(5)
01. Pembunuhan	-	-	-	-
02. Penganiayaan Berat	-	-	-	-
03. Penganiayaan Ringan	1	1	11	13
04. Penculikan	-	-	-	-
05. Pencurian	5	1	17	8
06. Perkosaan	-	-	-	-
07. Pembakaran	-	-	-	-
08. Narkotika dan Psikotropika	0	0	0	0
09. Mata Uang / Upal	-	-	-	-
10. Senpi / Handak/Sajam	-	-	-	-
11. Pemerasan/Pengancaman	-	-	-	-
12. Perkelahian	1	2	5	7
13. Keterangan Palsu	-	-	-	-
14. KDRT	-	1	4	5
15. Perjudian	2	2	-	-
16. Perzinahan	-	-	1	1
17. Cabul	-	-	-	-
18. Penadah	-	-	-	-
19. Pengrusakan	-	1	-	1
20. Penipuan	-	2	3	3
21. Penggelapan	-	2	-	2
22. Penyipuan	-	-	-	-

Lanjutan Tabel 4.3.1

Jenis Pidana	2021		2022	
	Lapor	Selesai	Lapor	Selesai
(1)	(2)	(3)	(4)	(5)
23. Perbuatan Tidak Menyenangkan	-	-	-	-
24. Penyerobotan Tanah	-	-	-	-
25. Penghinaan/ Fitnah	-	-	-	-
26. Pemalsuan Surat	-	-	-	1
27. Pencemaran Nama Baik	-	-	-	-
28. Kejahatan pada wanita dan anak	0	0	0	0
29. Korupsi	-	-	-	-
30. Fidusia	-	-	-	-
31. Tempati Rumah Tanpa Hal	-	-	-	-
32. Lingkungan	0	0	0	0
33. Miras	4	4	10	10
34. WTS / Premanisme	-	-	-	-
35. Masuk Pekarangan Tidak Izin	-	-	-	-
36. Kejahatan Terhadap Kesopanan	-	-	-	-
37. UU ITE	-	-	1	-
38. Lainnya	-	-	0	0
Kecamatan Wonoayu	13	16	52	51


Catatan:

...

Sumber:

Kepolisian Resor Kota Sidoarjo

5

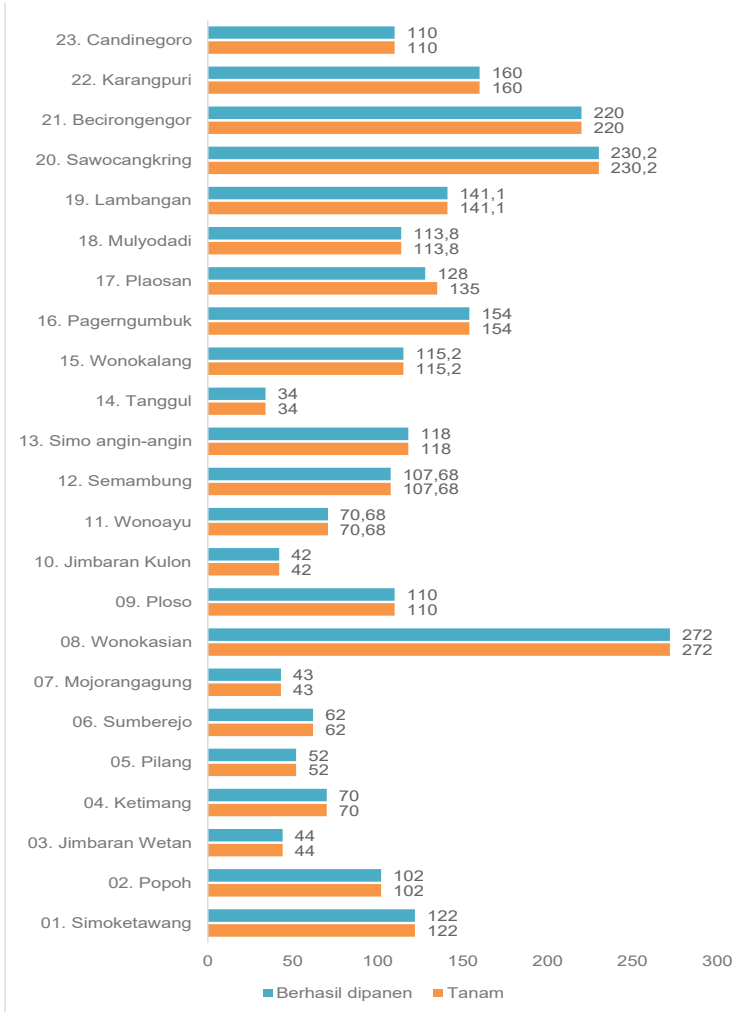


PERTANIAN, KEHUTANAN, PETERNAKAN, DAN PERIKANAN



Gambar 5.1

Luas Tanam dan Luas Panen Padi Menurut Desa/Kelurahan di Kecamatan Wonoayu (Ha) Tahun 2022



Sumber: Kantor Kecamatan Wonoayu

Tabel 5.1**Luas Panen Tanaman Sayuran dan Buah-buahan Semusim Menurut Jenisnya (Ha) di Kecamatan Wonoayu Tahun 2021–2022**

Jenis Tanaman	2021	2022
(1)	(2)	(3)
01. Bawang Daun	-	-
02. Bawang Merah	15	12
03. Bawang Putih	-	-
04. Bayam	75	49
05. Blewah	-	-
06. Buncis	-	-
07. Cabai Rawit	-	-
08. Cabai Besar	-	-
09. Cabai Keriting	-	-
10. Kacang Panjang	-	-
11. Kacang Merah	-	-
12. Kacang Tanah	-	-
13. Kedelai	-	-
14. Kangkung	216	115
15. Kembang Kol	-	-
16. Kentang	-	-
17. Ketimun	5	1
18. Kubis	-	-
19. Labu Siam	-	-
20. Lobak	-	-
21. Melon	48	95
22. Petsai/Sawi	129	55
23. Semangka	10	21
24. Terung	-	-
25. Tomat	-	-

Lanjutan Tabel 5.1

Jenis Tanaman	2021	2022
(1)	(2)	(3)
26. Timun Mas	-	-
27. Wortel	-	-
28. Jamur Tiram	-	-
29. Jamur Lainnya	-	-
Jumlah	498	348

Catatan: ...

Sumber: BPS, Statistik Pertanian Hortikultura SPH-SBS

Tabel 5.2**Produksi Tanaman Sayuran dan Buah-buahan Semusim Menurut Jenisnya (kuintal) di Kecamatan Wonoayu Tahun 2021-2022**

Jenis Tanaman	2021	2022
(1)	(2)	(3)
01. Bawang Daun	-	-
02. Bawang Merah	1 055	1 072
03. Bawang Putih	-	-
04. Bayam	4 982	3 744
05. Blewah	-	-
06. Buncis	-	-
07. Cabai Rawit	-	-
08. Cabai Besar	-	-
09. Cabai Keriting	-	-
10. Kacang Panjang	-	-
11. Kacang Merah	-	-
12. Kacang Tanah	-	-
13. Kedelai	-	-
14. Kangkung	8 430	6 861
15. Kembang Kol	-	-
16. Kentang	-	-
17. Ketimun	80	40
18. Kubis	-	-
19. Labu Siam	-	-
20. Lobak	-	-
21. Melon	3 515	2 915
22. Petsai/Sawi	8 047	5 369
23. Semangka	190	410
24. Terung	-	-
25. Tomat	-	-

Lanjutan Tabel 5.2

Jenis Tanaman	2021	2022
(1)	(2)	(3)
26. Timun Mas	-	-
27. Wortel	-	-
28. Jamur Tiram	-	-
29. Jamur Lainnya	-	-
Jumlah	26 299	20 411

Catatan: ...

Sumber: BPS, Statistik Pertanian Hortikultura SPH-SBS

Tabel 5.3**Luas Panen Tanaman Biofarmaka Menurut Jenisnya di (m²) Kecamatan Wonoayu Tahun 2021-2022**

Jenis Tanaman	2021	2022
(1)	(2)	(3)
01. Jahe	-	-
02. Laos	411	486
03. Kencur	-	-
04. Kunyit	217	464
05. Lempuyang	-	-
06. Temulawak	-	-
07. Temuireng	284	219
08. Temukunci	-	-
09. Drigo	-	-
10. Kapulaga	-	-
11. Mengkudu/Pace	-	-
12. Mahkota Dewa	-	-
13. Kejibeling	-	-
14. Sambiloto	-	-
15. Lidah Buaya	-	-
16. Serai	-	-
17. Jeruk Nipis	-	-
Jumlah	912	1 169

Catatan:

...

Sumber:

BPS, Statistik Pertanian Hortikultura SPH-SBS

Tabel 5.4**Produksi Tanaman Biofarmaka Menurut Jenisnya (kg) di Kecamatan Wonoayu Tahun 2021-2022**

Jenis Tanaman	2021	2022
(1)	(2)	(3)
01. Jahe	-	-
02. Laos	1 480	1 749
03. Kencur	-	-
04. Kunyit	651	1 392
05. Lempuyang	-	-
06. Temulawak	-	-
07. Temuireng	427	330
08. Temukunci	-	-
09. Drigo	-	-
10. Kapulaga	-	-
11. Mengkudu/Pace	-	-
12. Mahkota Dewa	-	-
13. Kejibeling	-	-
14. Sambiloto	-	-
15. Lidah Buaya	-	-
16. Serai	-	-
17. Jeruk Nipis	-	-
Jumlah	2 558	3 471

Catatan: ...

Sumber: BPS, Statistik Pertanian Hortikultura SPH-SBS

Tabel 5.5**Luas Panen Tanaman Hias Menurut Jenisnya (m²) di Kecamatan Wonoayu Tahun 2021-2022**

Jenis Tanaman	2021	2022
(1)	(2)	(3)
01. Anggrek Potong	-	-
02. Bunga Anthurium	-	-
03. Anyelir	-	-
04. Garbera/Herbas	-	-
05. Gladiol	-	-
06. Heliconia/Pisang-Pisangan	-	-
07. Krisan	-	-
08. Mawar	-	-
09. Sedap Malam	-	-
10. Melati	-	-
11. Palem	-	-
12. Anggrek	-	-
13. Pakis	-	-
Jumlah	-	-

Catatan: ...

Sumber: BPS, Statistik Pertanian Hortikultura SPH-SBS

Tabel 5.6**Produksi Tanaman Hias Menurut Jenisnya (tangkai) di Kecamatan Wonoayu Tahun 2021-2022**

Jenis Tanaman	2021	2022
(1)	(2)	(3)
01. Anggrek Potong	-	-
02. Bunga Anthurium	-	-
03. Anyelir	-	-
04. Garbera/Herbas	-	-
05. Gladiol	-	-
06. Heliconia/Pisang-Pisangan	-	-
07. Krisan	-	-
08. Mawar	-	-
09. Sedap Malam	-	-
10. Melati	-	-
11. Palem	-	-
12. Anggrek	-	-
13. Pakis	-	-
Jumlah	-	-

Catatan:

...

Sumber: BPS, Statistik Pertanian Hortikultura SPH-SBS

Tabel 5.7

Produksi Buah-Buahan dan Sayuran Tahunan Menurut Jenisnya (kuintal) di Kecamatan Wonoayu Tahun 2021-2022

Jenis Tanaman	2021	2022
(1)	(2)	(3)
01. Alpukat	-	-
02. Belimbing	663	488
03. Duku/Langsat/Kokosan	-	-
04. Jambu Biji	214	14
05. Jambu Air	128	6
06. Jeruk Siam/Kepron	62	-
07. Mangga	9 967	3 220
08. Manggis	-	-
09. Nangka/Cempedak	600	-
10. Nenas	-	-
11. Pepaya	805	441
12. Pisang	12 615	1 620
13. Rambutan	-	-
14. Salak	-	-
15. Sawo	1203	1 199
16. Sirsak	-	-
17. Sukun	77	27
18. Apel	-	-
19. Lengkek	-	-
20. Jeruk Lemon	-	-
19. Melinjo	-	22
Jumlah	-	7 037

Catatan: ...

Sumber: BPS, Statistik Pertanian Hortikultura SPH-SBS

Tabel 5.8**Luas Tanam dan Luas Panen Padi (Ha) Menurut Desa/
Kelurahan di Kecamatan Wonoayu Tahun 2022**

Desa/Kelurahan	Tanam	Berhasil dipanen	Puso/ tidak berhasil
(1)	(2)	(3)	(4)
01. Simoketawang	122,00	122,00	-
02. Popoh	102,00	102,00	-
03. Jimbaran Wetan	44,00	44,00	-
04. Ketimang	70,00	70,00	-
05. Pilang	52,00	52,00	-
06. Sumberejo	62,00	62,00	-
07. Mojorangagung	43,00	43,00	-
08. Wonokasian	272,00	272,00	-
09. Ploso	110,00	110,00	-
10. Jimbaran Kulon	42,00	42,00	-
11. Wonoayu	70,68	70,68	-
12. Semambung	107,68	107,68	-
13. Simo angin-angin	118,00	118,00	-
14. Tanggul	34,00	34,00	-
15. Wonokalang	115,20	115,20	-
16. Pagerngumbuk	154,00	154,00	-
17. Plaosan	135,00	128,00	7,00
18. Mulyodadi	113,80	113,80	-
19. Lambangan	141,10	141,10	-
20. Sawocangkring	230,20	230,20	-
21. Becirongengor	220,00	220,00	-
22. Karangpuri	160,00	160,00	-
23. Candinegoro	110,00	110,00	-
Kecamatan Wonoayu	2,628,66	2,621,66	7,00

Catatan: ...

Sumber: Kantor Kecamatan Wonoayu

Tabel 5.9

Luas Tanam dan Luas Panen Palawija (Ha) Menurut Desa/ Kelurahan di Kecamatan Wonoayu Tahun 2022

Desa/Kelurahan	Kedelai		Kacang Hijau	
	Tanam	Dipanen	Tanam	Dipanen
(1)	(2)	(3)	(4)	(5)
01. Simoketawang	-	-	-	-
02. Popoh	-	-	-	-
03. Jimbaran Wetan	-	-	-	-
04. Ketimang	-	-	-	-
05. Pilang	-	-	10	10
06. Sumberejo	-	-	-	-
07. Mojorangagung	-	-	-	-
08. Wonokasian	-	-	12	12
09. Ploso	-	-	-	-
10. Jimbaran Kulon	-	-	-	-
11. Wonoayu	-	-	-	-
12. Semambung	-	-	-	-
13. Simo angin-angin	-	-	-	-
14. Tanggul	-	-	-	-
15. Wonokalang	12	12	-	-
16. Pagerngumbuk	11	11	-	-
17. Plaosan	-	-	-	-
18. Mulyodadi	5	5	-	-
19. Lambangan	-	-	-	-
20. Sawocangkring	-	-	-	-
21. Becirongengor	-	-	-	-
22. Karangpuri	-	-	-	-
23. Candinegoro	-	-	-	-
Kecamatan Wonoayu	28	28	22	22

Catatan: ...
 Sumber: Kantor Kecamatan Wonoayu

Tabel 5.10

Luas Tanaman Tebu Menurut Jenis Intensifikasi (Ha) dan Desa/Kelurahan di Kecamatan Wonoayu Tahun 2022

Desa/Kelurahan	TRI	TRB	TRM	TS I	TS II
(1)	(2)	(3)	(4)	(5)	(6)
01. Simoketawang	-	-	-	-	-
02. Popoh	-	-	-	-	-
03. Jimbaran Wetan	-	-	-	-	-
04. Ketimang	-	-	-	-	-
05. Pilang	-	-	-	-	-
06. Sumberejo	-	-	-	-	-
07. Mojorangagung	-	-	-	-	-
08. Wonokasian	-	-	-	-	-
09. Ploso	-	-	-	-	-
10. Jimbaran Kulon	-	-	-	-	-
11. Wonoayu	-	-	-	-	-
12. Semabung	-	-	-	-	-
13. Simo angin-angin	-	-	-	-	-
14. Tanggul	-	-	-	-	-
15. Wonokalang	-	-	-	-	-
16. Pagergumbuk	-	-	-	-	-
17. Plaosan	-	-	-	-	-
18. Mulyodadi	-	-	-	-	-
19. Lambangan	-	-	-	-	-
20. Sawocangkring	-	-	-	-	-
21. Becirongengor	-	-	-	-	-
22. Karangpuri	-	-	-	-	-
23. Candinegoro	-	-	-	-	-
Kecamatan Wonoayu	-	-	-	-	-

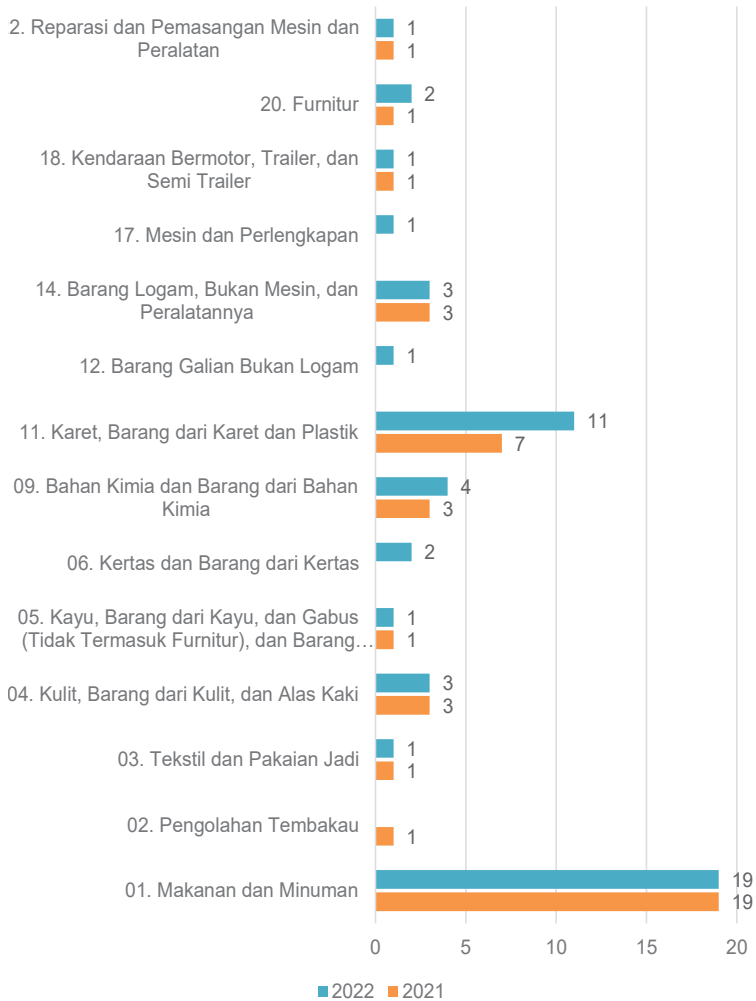
Catatan: ...
 Sumber: Kantor Kecamatan Wonoayu

6

INDUSTRI



Gambar 6.1 Banyaknya Industri Besar/Sedang Menurut Jenisnya di Kecamatan Wonoayu Tahun 2022




Sumber: BPS Kabupaten Sidoarjo

Tabel 6.1 Banyaknya Industri Besar/Sedang Menurut Jenisnya di Kecamatan Wonoayu Tahun 2021-2022

Jenis Industri Besar-Sedang	2021	2022
(1)	(2)	(3)
01. Makanan dan Minuman	19	19
02. Pengolahan Tembakau	1	-
03. Tekstil dan Pakaian Jadi	1	1
04. Kulit, Barang dari Kulit, dan Alas Kaki	3	3
05. Kayu, Barang dari Kayu, dan Gabus (Tidak Termasuk Furnitur), dan Barang Anyaman dari Bambu, Rotan, dan Sejenisnya	1	1
06. Kertas dan Barang dari Kertas	-	2
07. Percetakan dan Reproduksi Media Rekaman	-	-
08. Produk dari Batubara dan Penggilingan Minyak Bumi	-	-
09. Bahan Kimia dan Barang dari Bahan Kimia	3	4
10. Farmasi, Produk Obat Kimia, dan Obat Tradisional	-	-
11. Karet, Barang dari Karet dan Plastik	7	11
12. Barang Galian Bukan Logam	-	1
13. Logam Dasar	-	-
14. Barang Logam, Bukan Mesin, dan Peralatannya	3	3
15. Komputer, Barang Elektronik dan Optik	-	-
16. Peralatan Listrik	-	-
17. Mesin dan Perlengkapan	-	1
18. Kendaraan Bermotor, Trailer, dan Semi Trailer	1	1
19. Alat Angkutan Lainnya	-	-
20. Furnitur	1	2
21. Pengolahan Lainnya	-	-
22. Reparasi dan Pemasangan Mesin dan Peralatan	1	1
Kecamatan Wonoayu	41	50

Catatan: ...
 Sumber: BPS Kabupaten Sidoarjo

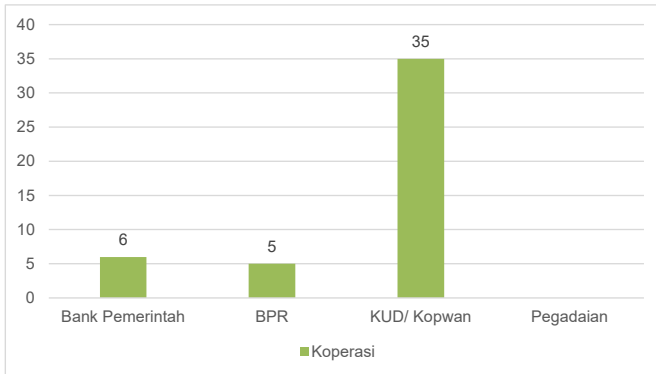
7



KEUANGAN DESA



Gambar 7.1 Banyaknya Sarana Lembaga Keuangan Bank dan Bukan Bank di Kecamatan Wonoayu Tahun 2022



Sumber/Source : Kantor Kecamatan Wonoayu

Tabel 7.1**Banyaknya Sarana Lembaga Keuangan Bank dan Bukan Bank Menurut Desa/Kelurahan di Kecamatan Wonoayu Tahun 2022**

Desa/Kelurahan	Bank Pemerintah	BPR	KUD/ Kopwan	Pegadaian
(1)	(2)	(3)	(4)	(5)
01. Simoketawang	1	1	4	-
02. Popoh	-	-	1	-
03. Jimbaran Wetan	-	-	0	-
04. Ketimang	-	-	1	-
05. Pilang	1	1	2	-
06. Sumberejo	-	1	1	-
07. Mojorangagung	-	1	1	-
08. Wonokasian	-	-	1	-
09. Ploso	-	-	1	-
10. Jimbaran Kulon	-	-	2	-
11. Wonoayu	1	1	3	-
12. Semambung	-	-	2	-
13. Simo angin-angin	1	-	1	-
14. Tanggul	1	-	2	-
15. Wonokalang	-	-	1	-
16. Pagerngumbuk	-	-	2	-
17. Plaosan	-	-	1	-
18. Mulyodadi	-	-	3	-
19. Lambangan	-	-	2	-
20. Sawocangkring	-	-	1	-
21. Becirongengor	1	-	1	-
22. Karangpuri	-	-	1	-
23. Candinegoro	-	-	1	-
Kecamatan Wonoayu	6	5	35	-

Catatan : ...

Sumber: Kantor Kecamatan Wonoayu

Tabel 7.2**Banyaknya Koperasi Aktif Menurut Desa/Kelurahan dan Jenis Koperasi di Kecamatan Wonoayu Tahun 2022**

Desa/Kelurahan	Jasa	Konsumsi	Pemasaran
(1)	(2)	(3)	(4)
01. Simoketawang	-	1	-
02. Popoh	-	2	-
03. Jimbaran Wetan	-	1	-
04. Ketimang	-	4	-
05. Pilang	-	3	-
06. Sumberejo	-	1	-
07. Mojorangagung	-	-	-
08. Wonokasian	-	3	-
09. Ploso	-	2	-
10. Jimbaran Kulon	-	2	-
11. Wonoayu	-	2	-
12. Semambung	-	3	-
13. Simo angin-angin	-	1	-
14. Tanggul	-	3	-
15. Wonokalang	-	1	-
16. Pagergumbuk	-	2	-
17. Plaosan	-	2	-
18. Mulyodadi	-	1	-
19. Lambangan	-	1	-
20. Sawocangkring	-	1	-
21. Becirongengor	-	3	-
22. Karangpuri	-	1	-
23. Candinegoro	-	2	-
Kecamatan Wonoayu	-	42	-

Lanjutan Tabel 7.2

Desa/Kelurahan	Produsen	Simpan Pinjam	Jumlah
(1)	(5)	(6)	(7)
01. Simoketawang	-	-	1
02. Popoh	-	1	3
03. Jimbaran Wetan	1	-	2
04. Ketimang	-	-	4
05. Pilang	-	2	5
06. Sumberejo	-	1	2
07. Mojorangagung	1	-	1
08. Wonokasian	-	-	3
09. Ploso	-	-	2
10. Jimbaran Kulon	2	-	4
11. Wonoayu	3	1	6
12. Semambung	1	2	6
13. Simo angin-angin	2	-	3
14. Tanggul	1	-	4
15. Wonokalang	-	-	1
16. Pagerngumbuk	1	1	4
17. Plaosan	-	-	2
18. Mulyodadi	-	-	1
19. Lambangan	-	-	1
20. Sawocangkring	-	1	2
21. Becirongengor	-	-	3
22. Karangpuri	-	-	1
23. Candinegoro	1	1	4
Kecamatan Wonoayu	13	10	65

Catatan:

Sumber: Dinas Koperasi dan Usaha Mikro Kabupaten Sidoarjo

Tabel 7.3**Banyaknya Sarana Perekonomian Menurut Desa/
Kelurahan dan Fasilitasnya di Kecamatan Wonoayu Tahun
2022**

Desa/Kelurahan	Mini Market	Restoran/ Rumah Makan	Warung / Kedai Makanan Minuman	Toko/Wrg kelontong
(1)	(2)	(3)	(4)	(5)
01. Simoketawang	-	-	1	136
02. Popoh	-	-	1	41
03. Jimbaran Wetan	-	-	1	89
04. Ketimang	-	-	1	35
05. Pilang	-	-	1	160
06. Sumberejo	-	-	1	8
07. Mojorangagung	-	-	1	5
08. Wonokasian	-	-	1	79
09. Ploso	-	-	1	27
10. Jimbaran Kulon	-	-	1	35
11. Wonoayu	-	-	1	100
12. Semambung	-	-	1	48
13. Simo angin-angin	-	-	1	67
14. Tanggul	-	-	1	62
15. Wonokalang	-	-	1	30
16. Pagerngumbuk	-	-	1	24
17. Plaosan	-	-	1	31
18. Mulyodadi	-	-	1	11
19. Lambangan	-	-	1	71
20. Sawocangkring	-	-	1	34
21. Becirongengor	-	-	1	26
22. Karangpuri	-	-	1	50
23. Candinegoro	-	-	1	34
Kecamatan Wonoayu	-	-	23	1 203

Lanjutan Tabel 7.3

Desa/Kelurahan	Penginapan	Pasar dengan Bangunan Permanen	SPBU	Pasar Tanpa Bangunan
(1)	(6)	(7)	(8)	(9)
01. Simoketawang	-	6	-	1
02. Popoh	-	0	-	3
03. Jimbaran Wetan	-	0	-	0
04. Ketimang	-	0	-	0
05. Pilang	-	0	1	0
06. Sumberejo	-	0	-	0
07. Mojorangagung	-	0	-	0
08. Wonokasian	-	0	-	5
09. Ploso	-	0	-	0
10. Jimbaran Kulon	-	0	-	0
11. Wonoayu	-	0	-	0
12. Semambung	-	0	-	0
13. Simo angin-angin	-	0	-	0
14. Tanggul	1	0	-	0
15. Wonokalang	-	0	-	25
16. Pagerngumbuk	-	0	-	0
17. Plaosan	-	0	-	0
18. Mulyodadi	-	1	-	0
19. Lambangan	-	0	-	56
20. Sawocangkring	-	0	-	0
21. Becirongengor	-	0	-	0
22. Karangpuri	-	1	-	1
23. Candinegoro	-	0	-	0
Kecamatan Wonoayu	1	8	1	91

Catatan:

...

Sumber:

Kantor Kecamatan Wonoayu



ST 2023
SENSUS PERTANIAN

BerAKHLAK
Berorientasi Pelayanan Akuntabel Kompeten
Harmonis Loyal Adaptif Kolaboratif

DATA

MENCERDASKAN BANGSA



**BADAN PUSAT STATISTIK
KABUPATEN SIDOARJO**

Jl. Pahlawan No. 140 - Sidoarjo

Telp.: (031) 8941744 Fax.: (031) 89464733

Homepage: <http://sidoarjokab.bps.go.id>, E-mail: bps3515@bps.go.id

